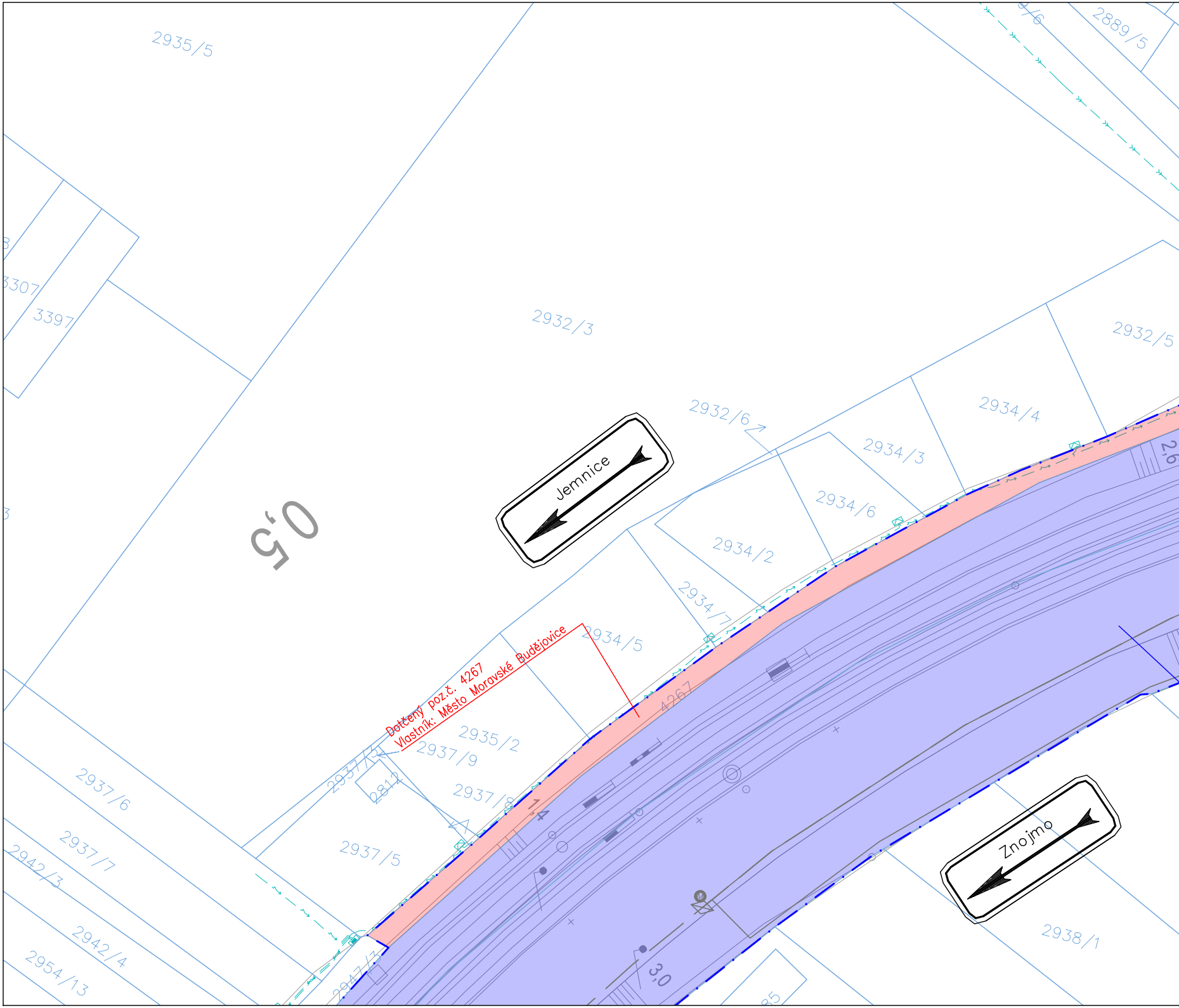
2935/5
2889/5
3397
3307
2932/3
2932/5
0,5
Jemnice
2932/6
2934/4
2934/3
2934/6
2934/2
2934/7
2934/5
2,6
Dotčený poz.č. 4267
Vlastník: Město Moravské Budějovice
4267
2935/2
2937/9
2937/5
2812
2937/8
1,4
2937/6
2937/7
2942/3
2942/4
2954/13
2937/5
3,0
Znojmo
2938/1

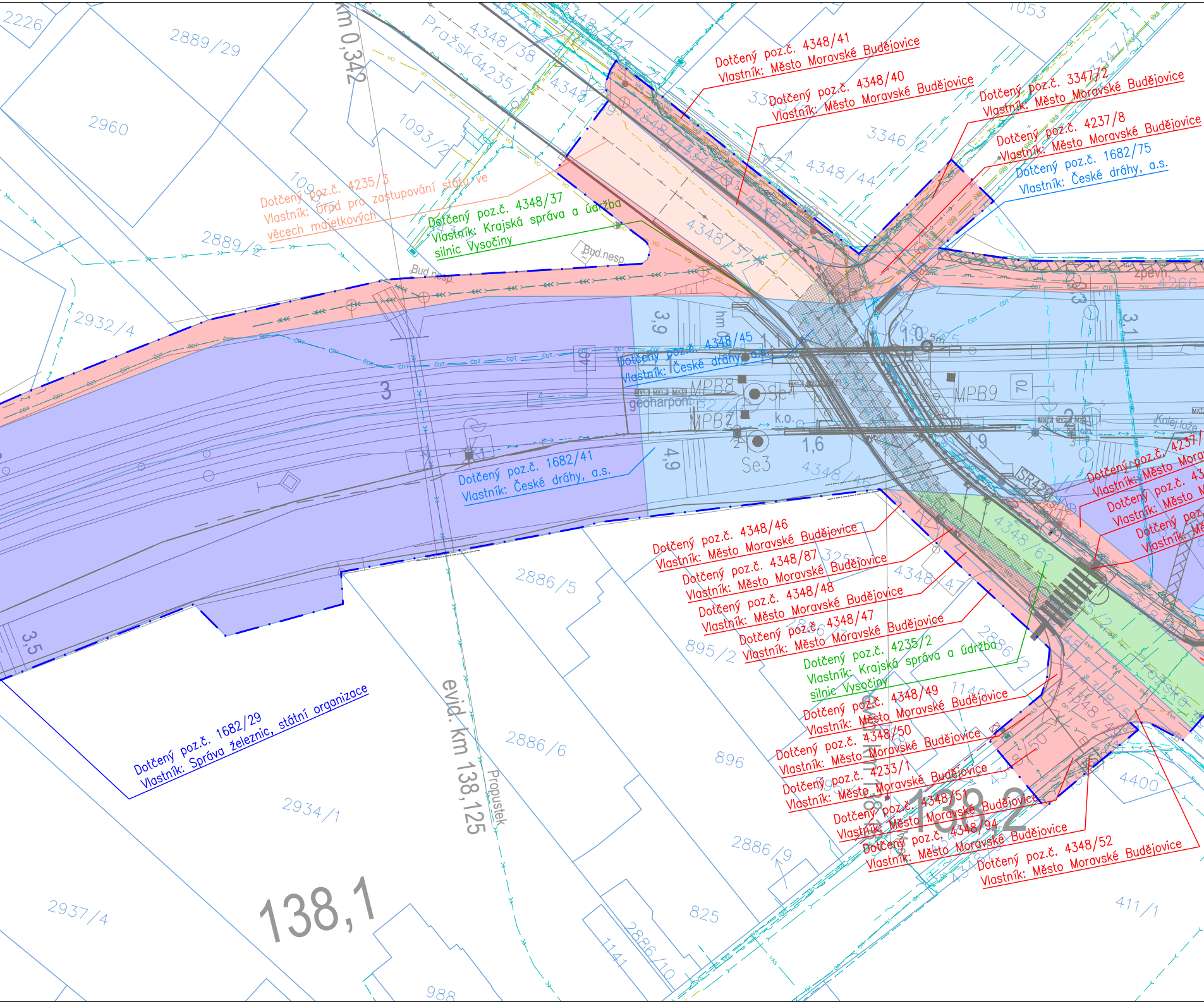
Dotčený poz.č. 4348/41
Vlastník: Město Moravské Budějovice
Dotčený poz.č. 4348/40
Vlastník: Město Moravské Budějovice
Dotčený poz.č. 3347/2
Vlastník: Město Moravské Budějovice
Dotčený poz.č. 4237/8
Vlastník: Město Moravské Budějovice
Dotčený poz.č. 1682/75
Vlastník: České dráhy, a.s.
Dotčený poz.č. 4235/3
Vlastník: Úřad pro zastupování státu ve věcech majetkových
Dotčený poz.č. 4348/37
Vlastník: Krajská správa a údržba silnic Vysočiny
Dotčený poz.č. 4348/45
Vlastník: České dráhy, a.s.
Dotčený poz.č. 1682/41
Vlastník: České dráhy, a.s.
Dotčený poz.č. 1682/29
Vlastník: Správa železnic, státní organizace
Dotčený poz.č. 4348/46
Vlastník: Město Moravské Budějovice
Dotčený poz.č. 4348/87
Vlastník: Město Moravské Budějovice
Dotčený poz.č. 4348/48
Vlastník: Město Moravské Budějovice
Dotčený poz.č. 4348/47
Vlastník: Město Moravské Budějovice
Dotčený poz.č. 4235/2
Vlastník: Krajská správa a údržba silnic Vysočiny
Dotčený poz.č. 4348/49
Vlastník: Město Moravské Budějovice
Dotčený poz.č. 4348/50
Vlastník: Město Moravské Budějovice
Dotčený poz.č. 4233/1
Vlastník: Město Moravské Budějovice
Dotčený poz.č. 4348/51
Vlastník: Město Moravské Budějovice
Dotčený poz.č. 4348/94
Vlastník: Město Moravské Budějovice
Dotčený poz.č. 4348/52
Vlastník: Město Moravské Budějovice
Dotčený poz.č. 4237/
Vlastník: Město Mora
Dotčený poz.č. 43
Vlastník: Město M
Dotčený poz.
Vlastník: Mě
km 0,342
evid. km 138,125
138,1
138,2
Propustek
Pražská
2226
2889/29
2960
2889/2
2932/4
1093/2
4348/38
4348/44
3346/2
1053
2886/5
2886/6
2886/9
2886/10
2886/2
895/2
896
825
1141
1140
2934/1
2937/4
988
4400
411/1
4348/62
4348/47
Bud.nesp.
MPB8
MPB9
MPB2
Se4
Se3
k.o.
geoharpon
SR420
3,9
4,9
3,5
3,1
1,6
1,9
1,0
3
2
70
Kolej.lože
Zpevn.

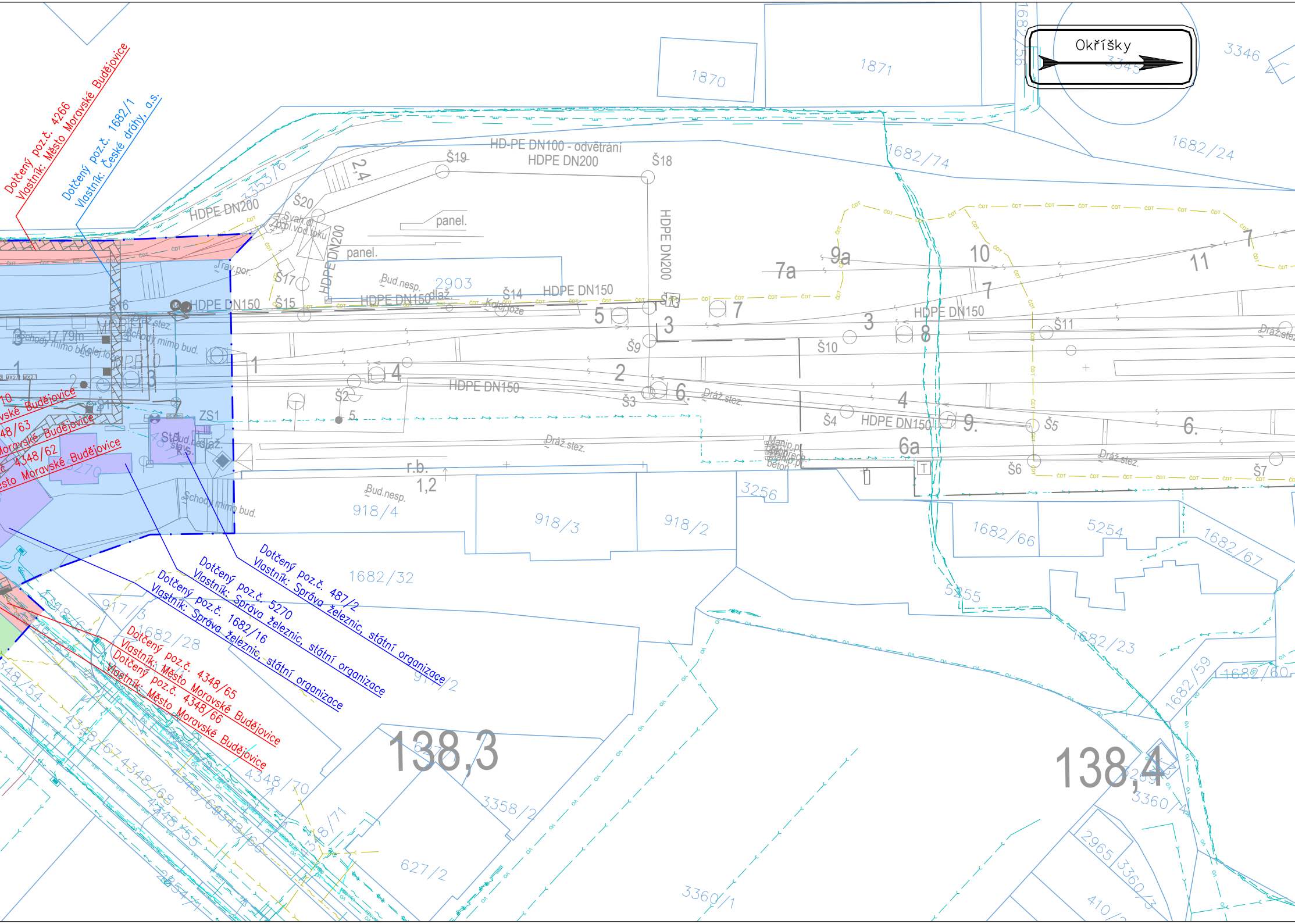

Okříšky
Dotčený poz.č. 4266
Vlastník: Město Moravské Budějovice
Dotčený poz.č. 1682/1
Vlastník: České dráhy, a.s.
1870
1871
3346
3345
1682/56
1682/74
1682/24
HD-PE DN100 - odvětrání
HDPE DN200
Š19
Š18
HDPE DN200
3353/6
2,4
Š20
Svah d.
Zpl.vod.toku
panel.
panel.
HDPE DN200
Trav.por.
Š17
Bud.nesp.
2903
Š15
HDPE DN150
dlaž.
Š14
HDPE DN150
Kolej.lože
HDPE DN150
Š16
Dráž.stez.
Schody mimo bud.
17,79m
Kolej.lože
PP10
ZS1
St.bud.
Stavs.
dlaž.
5270
9a
7a
10
11
7
7
5
7
3
Š13
Š9
3
Š10
8
Š11
HDPE DN150
1
2
4
2
6.
Dráž.stez.
4
Š2
5.
Š3
HDPE DN150
Š4
HDPE DN150
9.
Š5
6.
6a
Dráž.stez.
Dráž.stez.
Manip.pl.
beton
Š6
Š7
r.b.
1,2
Bud.nesp.
918/4
918/3
918/2
3256
1682/66
5254
1682/67
Schody mimo bud.
1682/32
5255
1682/23
1682/59
1682/60
Dotčený poz.č. 487/2
Vlastník: Správa železnic, státní organizace
Dotčený poz.č. 5270
Vlastník: Správa železnic, státní organizace
Dotčený poz.č. 1682/16
Vlastník: Správa železnic, státní organizace
Dotčený poz.č. 4348/65
Vlastník: Město Moravské Budějovice
Dotčený poz.č. 4348/66
Vlastník: Město Moravské Budějovice
917/3
917/2
1682/28
138,3
138,4
627/2
3358/2
4348/70
4348/67
4348/68
4348/55
4348/69
4348/66
4348/71
4348/54
2854/1
3360/1
3360/4
2965
3360/3
410/2

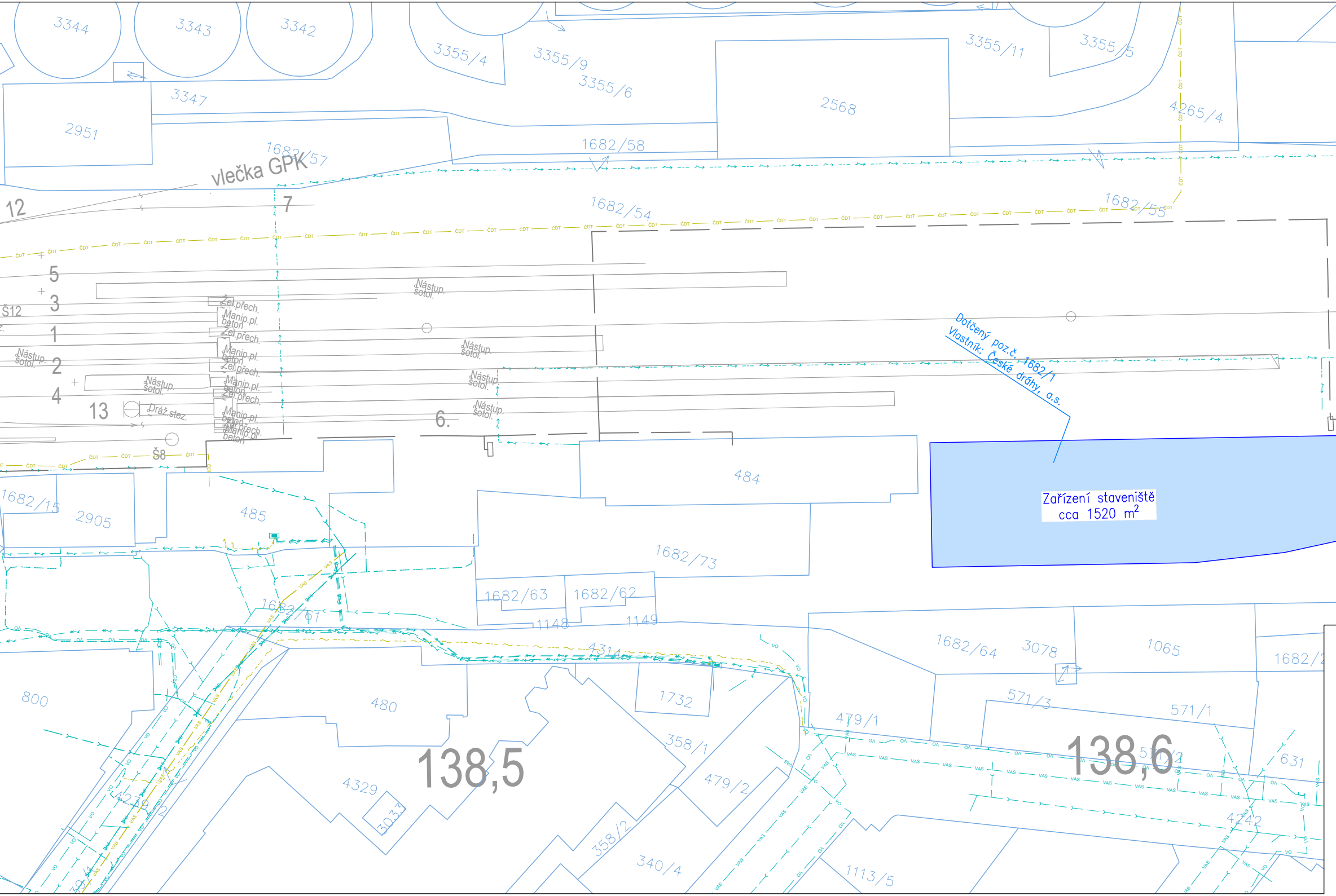

Dotčený poz.č. 1682/1
Vlastník: České dráhy, a.s.

Zařízení staveniště
cca 1520 m$^2$

3344
3343
3342
3355/4
3355/9
3355/6
3355/11
3355/5
2568
4265/4
3347
2951
1682/57
vlečka GPK
1682/58
12
7
1682/54
1682/55
5
3
Š12
1
2
4
13
Nástup. šotol.
Žel.přech.
Manip.pl. beton
Dráž.stez.
6.
Š8
1682/15
2905
485
484
1682/73
1682/63
1682/62
1148
1149
1682/61
4314
800
480
1732
138,5
4329
3033
358/1
479/2
358/2
340/4
479/1
1682/64
3078
1065
1682/2
571/3
571/1
571/2
138,6
631
4242
1113/5
ČDT
VAS
VO
OA

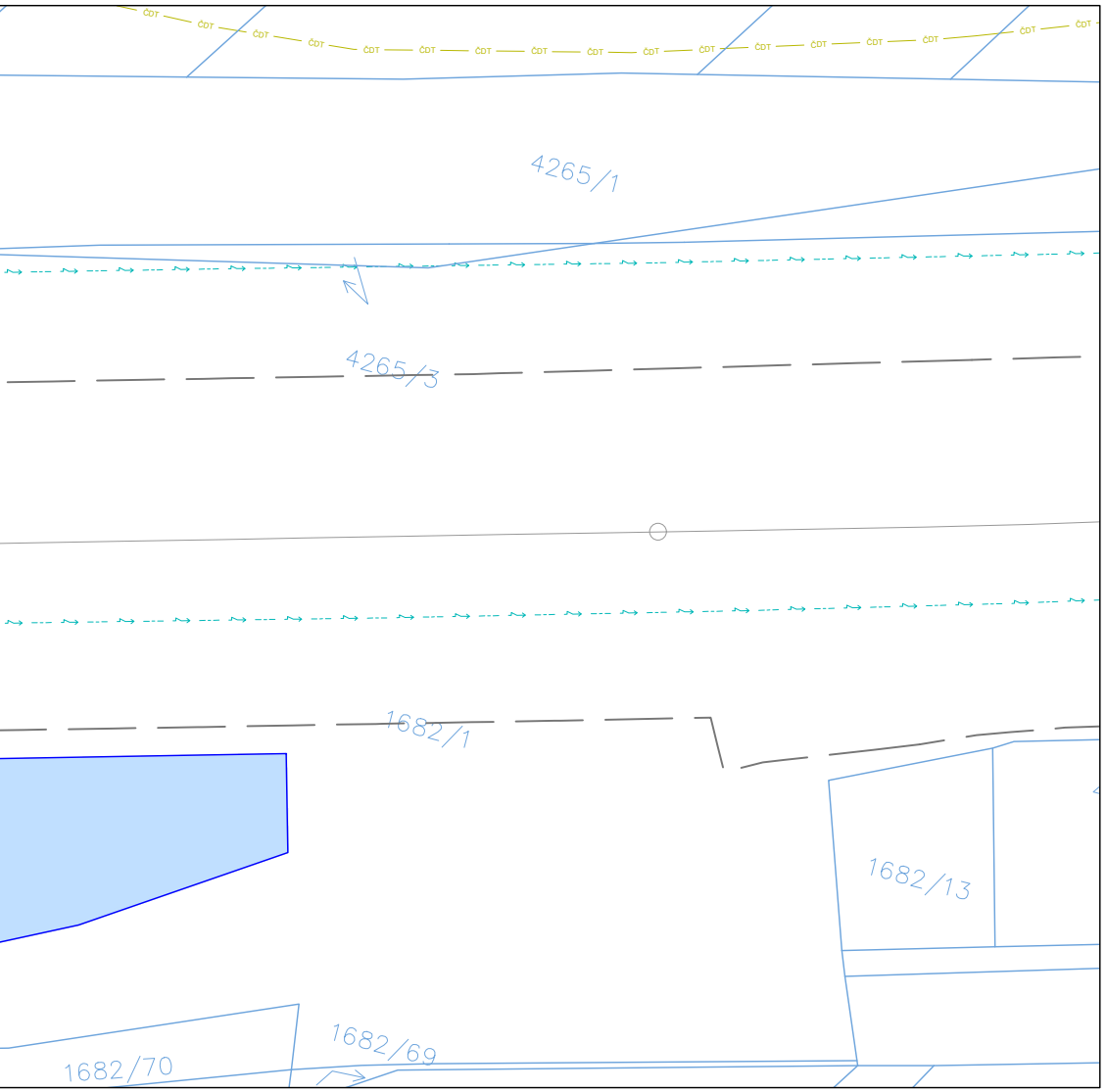
ČDT
4265/1
4265/3
1682/1
1682/13
1682/69
1682/70

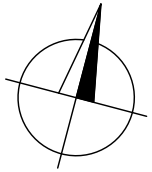

# LEGENDA

- — — Hranice drážního pozemku
- — · — Obvod stavby
- 🟦 Dočasný zábor do 1 roku - Správa železnic, státní organizace
- 🟦 Dočasný zábor do 1 roku - České dráhy, a.s.
- 🟥 Dočasný zábor do 1 roku - Město Moravské Budějovice
- 🟩 Dočasný zábor do 1 roku - Krajská správa a údržba silnic Vysočiny
- 🟧 Dočasný zábor do 1 roku - Úřad pro zastupování státu ve věcech majetkových
- ▭ Dočasný zábor do 1 roku - ostatní

Ministerstvo dopravy
Státní fond dopravní infrastruktury

Jiná ověření:

Paré:

Orientační schéma:

Razítko oprávněné osoby:

Podpis: Datum:

| Revize: | Datum: | Popis: | Kontroloval: |
|---|---|---|---|
| 000 | 15.02.2024 | Definitivní odevzdání dokumentace | Radek Kverek Dis. |
| | | | |
| | | | |
| | | | |

Stavebník/Investor: **Správa železnic, státní organizace**
Adresa: **Dlážděná 1003/7, 110 00 Praha 1**
Zástupce investora: **Stavební správa východ**
Adresa: **Nerudova 773/1, 779 00 Olomouc**

SPRÁVA ŽELEZNIC

Zhotovitel díla: **DMC Havlíčkův Brod s.r.o.**
Adresa: Průmyslová 941, 580 01 Havlíčkův Brod
Kontakt: T: +420 724 155 348
E: kverek@dmchb.cz

Zhotovitel části/objektu: **DMC Havlíčkův Brod s.r.o.**
Adresa: Průmyslová 941, 580 01 Havlíčkův Brod
Kontakt: T: +420 724 155 348
E: kverek@dmchb.cz

Hlavní projektant (HIP): **Radek Kverek Dis.**
Specialista: **Ing.David Kozlík**

Název stavby/akce: **Rekonstrukce mostu v km 138,187 TÚ 1201 na trati Znojmo - Okříšky**
Označení investora: **S622000247**
Zakázka: **22046**

Název části: Geodetický podklad zpracovaný podle jiných právních předpisů
Označení části: **E.5.2**

Název objektu/dílčí části:
Označení objektu/komplexu:

Název přílohy: Majetkoprávní část - 2.díl
Název dílčí části přílohy:
Číslo přílohy (typ/pořadí): **2. 012**

Odpovědný projektant: Ing. David Kozlík
Zpracovatel přílohy: Ing. Tereza Brunerová
Měřítko: 1:500
Formáty: 9 x A4
Stupeň dokumentace: **DUSP**

Kraj: Vysočina
Katastrální území: Moravské Budějovice
TUDU: 1201
Smluvní datum zpracování: **15.02.2024**

| Označení investora: | Stupeň dokumentace: | Část: | Objekt: | Podobjekt: | Příloha: | Revize: |
|---|---|---|---|---|---|---|
| S 6 2 2 0 0 0 2 4 7 | _ D U S P | _ E 5 2 X X | _ X X X X X X X X | _ X X | _ 2 _ 0 1 2 | _ 0 0 0 |

*[Prostor pro další informace]*